

J-185-A-1 Umgestaltung Hechtenbach
Herstellung von Habitaten für Wiesenbrüter



Anlegen einer Abgrabung mit Vernässungsbereichen und temporärem Flachgewässer;
Mahd von Teilflächen ab Mai als Nahrungshabitate für Wiesenbrüter;
Anlage von Krautsäumen mit einschüriger Mahd ab August als Deckungsmöglichkeiten für Wiesenbrüter.

Dieser Plan wird gem. §§ 8 ff. des Luftverkehrsgesetzes (LuftVG) festgestellt.



Regierung von Oberbayern
- Luftamt Südbayern -

Blücher
Büchner
Ltd. Regierungsdirektor

IN DIESEM PLAN FESTZUSTELLEN:

-  Umgriff der wasserbaulichen Maßnahmen
-  Abgrabungen (zulässige Tiefe unter GOK)

NACHRICHTLICH DARGESTELLT:

-  Grüselgraben
 -  Gewässer mit Bezeichnung
- | | | |
|---------------------------|-----------------|--|
| Maßnahmen-Nr. | Kurzbezeichnung | Beschreibung der Maßnahme und Bezug zum landschaftspflegerischen Begleitplan |
| Beschreibung der Maßnahme | | |

Planfeststellungsverfahren
3. Start- und Landebahn
2. Änderung: (Plan-Index 00)

M Flughafen München

Objekt LANDSCHAFTSPFLEGERISCHER BEGLEITPLAN GEWÄSSERAUSBAU	Erläuterungsber.Nr. J-401
Planart LAGEPLAN - ABGRABUNGEN / GELÄNDEMULDEN WESTLICH DES HECHTENBACHS	Maßstab 1: 2 000

Planverfasser Dr. Blasy - Dr. Overland Beratende Ingenieure GmbH & Co. KG Moosstraße 3 82279 Eching am Ammersee <i>i.v. D. Rosar</i>	Bearb.	Kehrer
	Gezeich.	Meuser
	Geprüft	Rosar
	Datum	19.02.2010

Flughafen München GmbH München, den 22.02.2010 gez. i.V. Dr. Josef Schwendner gez. i.V. Hermann Blomeyer	Geprüft	Datum	Zeichen
		19.02.2010	BLOMEYER
			Anlage Nr. J-498